





Legende

-  Gebäude
-  Einheitsgemeinde
-  Gemarkungen

Straßen

-  Landesstraße

Überschwemmungsgebiete LSA

-  § 76 Abs. 2 WHG
-  § 76 Abs. 3 WHG
-  § 99 Abs. 1 Satz 3 WG LSA

Quellenangaben der Geo- und Sachdaten:
 © GeoBasis-DE / LVermGeo ST (ALKIS; DLM)
 openstreetmap.de

Schutzgebiete: Landesamt für Umweltschutz (LAU) Sachsen-Anhalt (dl-de/by-2-0)

Auftraggeber
Stadt Gommern
 Platz des Friedens 10 | 39245 Gommern



Auftragnehmer
 JENA-GEOS-Ingenieurbüro GmbH
 Saalbahnhofstraße 25c | 07743 Jena

BCC - Energie GmbH
 Karlstraße 24a | 04435 Schkeuditz

Kommunale Wärmeplanung Gommern

Schutzgebiete - Wasserrechtlich

Pöthen



Ausgabe DIN A3 Projektion: EPSG:25832, UTM 32

Maßstab 1 : 3.173

Anlage x.x

Autor:
 GIS Bearbeiter:

Projekt-Nr.:
 Datum: 21.08.2024 Version 1