







**Legende**

-  Gebäude
-  Einheitsgemeinde
-  Gemarkungen

**Straßen**

-  Landesstraße

**Überschwemmungsgebiete LSA**

-  § 76 Abs. 2 WHG
-  § 76 Abs. 3 WHG
-  § 99 Abs. 1 Satz 3 WG LSA

Quellenangaben der Geo- und Sachdaten:  
 © GeoBasis-DE / LVermGeo ST (ALKIS; DLM)  
 openstreetmap.de

Schutzgebiete: Landesamt für Umweltschutz (LAU) Sachsen-Anhalt (dl-de/by-2-0)

Auftraggeber  
**Stadt Gommern**  
 Platz des Friedens 10 | 39245 Gommern



Auftragnehmer  
 JENA-GEOS-Ingenieurbüro GmbH  
 Saalbahnhofstraße 25c | 07743 Jena

BCC - Energie GmbH  
 Karlstraße 24a | 04435 Schkeuditz

**Kommunale Wärmeplanung Gommern**

**Schutzgebiete - Wasserrechtlich**

Ladeburg



Ausgabe DIN A3 Projektion: EPSG:25832, UTM 32

**Maßstab 1 : 5.269**

**Anlage x.x**

Autor:  
 GIS Bearbeiter:

Projekt-Nr.:  
 Datum: 21.08.2024 Version 1